




Texte




Bilder



Audios



Videos



Interaktive



Seiten



Radio



TV

Tor zur Welt:

Siedlungsraum

GESCHICHTE ALS DENKFACH - Das digitale Lehrbuch des Geschichtszentrums

Die Geschichte Griechenlands wird auch von seiner geographischen Lage bestimmt, die die Richtung der griechischen Ausbreitung bestimmte und aufgrund ihrer Kleinigkeit die Entstehung kleiner, räumlich getrennter Stadtstaaten sowie die Seefahrt begünstigte. Griechenland heißt auf Griechisch bis heute „Hellas“, das Adjektiv heißt „hellenisch“.



Grundkarte Griechenland Karte: Geschichtszentrum

Basisswissenstext:

Die alten Griechen lebten zunächst auf der Balkanhalbinsel, breiteten sich dann über die Ägäis nach Kleinasien und im Zuge der Griechischen Kolonisation seit etwa 750 v.Chr. v.a. nach Unteritalien (Man sprach von "Großgriechenland"; Neapel = griech. Nea Polis = Neustadt), den Ostteil Siziliens und ins Schwarzmeergebiet aus. Weitere Kolonien wurden an der Südküste Kleinasien, einige in Ägypten, in Südfrankreich (Marseille) und Spanien gegründet. Im westlichen Mittelmeer konkurrierten die Griechen mit der phönizischen Gründung Karthago, das beim heutigen Tunis lag.

Arbeitsmittel

[Basiffe](#)
[geschichtszentrum.de](#)

[Wachschlangen](#)
[geschichtszentrum.de](#)

Karten

[Griechische und phönizische Kolonisation](#)

[Interaktiv](#)
[mappinghistory.uoregon.edu](#)

[Umfisikarte Balkanhalbinsel und Kleinasien](#)
[d-maps.com](#)

[Umfisikarte Mittelmeergebiet](#)
[d-maps.com](#)

[Zwischenkarte des Mittelmeergebiets mit Städtenamen](#)
[de.academic.ru](#)

Verlinkte

PDF- Dateien



E- Mail



Filesharing



Blogs



Foren



Wikis



LMS



Apps



.....